

## I.1. Természeti környezet

---

Az európai biogeográfiai régiók közül – amelyek mindegyikének sajátos földtana, éghajlata és élővilága van – Magyarország teljes területe a pannóniai biogeográfiai régióba tartozik. Európa Kis-Ázsiával együtt ábrázolt biogeográfiai régióit a Függelék **3. ábra** szemlélteti. Az EU európai területén 7 biogeográfiai régió található, a pannóniai biogeográfiai régió 2010-ben az EU-nak mintegy 3%-ra<sup>1</sup> terjedt ki. A pannóniai régióban különlegesen magas a fajok sokféleségének szintje, csak erre a területre jellemző fajok sokaságával. A régió a madárvilág szempontjából is különös jelentőséggel bír.

A Pannon biogeográfiai régió legnagyobb településeként Budapest természeti változatossága európai mércével mérve még annak ellenére is egyedülállónak tekinthető, hogy az utóbbi bő évszázad háborúi, illetve nagyszabású építkezései egyre gyorsuló mértékben vezettek a természeti értékek rohamos csökkenéséhez.

Magyarországon a veszélyeztetett, vagy más szempontból védelemre érdemes élőhelyek és fajok védelme, valamint a fajokról szerzett ismeretek bővítése évszázados szakmai fejlődés eredményeképp alakult ki a hazai természetvédelem kezdetein (1879-1919), majd intézményesített megalakításán (1923), és további főbb állomásain keresztül<sup>2</sup>.

A 2018. évi adatok szerint a főváros területének mintegy 7%-a (3.671 ha) országos vagy helyi jelentőségű védettség alá tartozik.

Az európai közösségi jelentőségű természetvédelmi rendeltetésű területek hálózatába tartozó Natura 2000 területek (kb. 3.313 ha, Budapest területének 6%-a) részben átfedésben vannak a már említett országos, vagy helyi jelentőségű védett területekkel.

A természetvédelmi oltalom alatt álló területeket kiegészíti, illetve részben átfedi az Országos Területrendezési Tervben a területrendezés jogi eszközeivel szabályozott országos ökológiai hálózat rendszere.

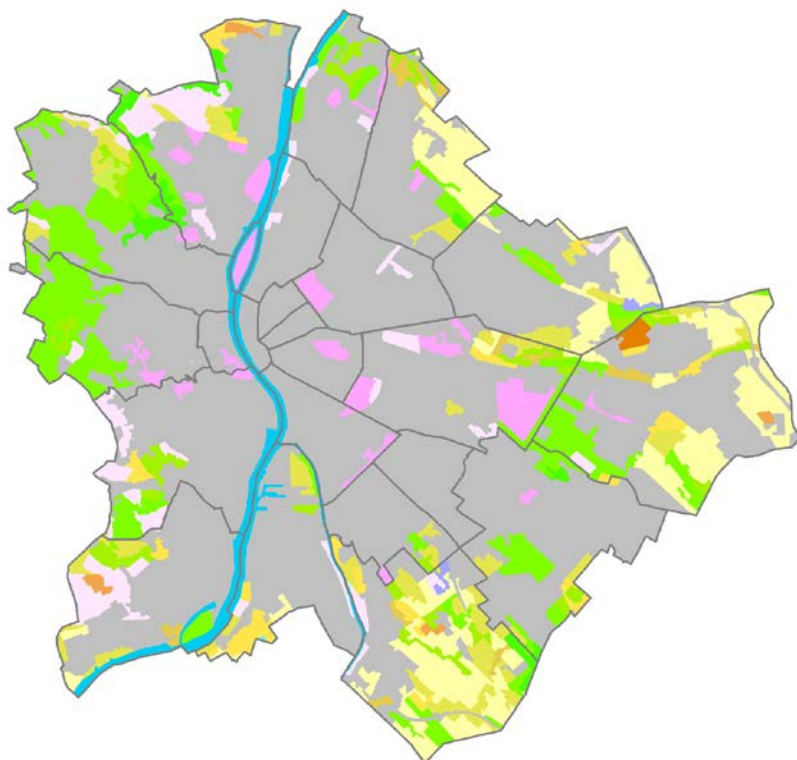


## Természetvédelmi szempontból értékes területek leírása, jellemzése

### Élőhelyek

Az Európa Unió CORINE projekt keretein belül a 90-es évektől kezdődően hazánkban is elkészültek a felszínborítottsági adatbázisok.

A műholdfelvételek alapján modellezett felszínborítás vegetációtípusoknak feleltethető meg, így ábrázolhatók a különböző élőhelyek.



**1. ábra:** Vegetációtípusok (Forrás: CORINE adatbázis, 2018.<sup>3</sup>)

Gray	Jellemzően beépített terület
Pink	Városi zöldterületek
Light pink	Sport-, szabadidő- és üdülőterületek
Yellow	Nem-öntözött szántóföldek
Orange	Szőlők
Light orange	Gyümölcsösök, bogyósok
Light yellow-green	Rét / legelő
Yellow-green	Komplex művelési szerkezet
Light green	Mezőgazdasági területek természetes növényzettel
Light green	Lomblevelű erdők
Dark green	Tülevelű erdők
Light green	Vegyes erdők
Light green	Természetes gyepek, természetközeli rétek
Light green	Átmeneti erdős-cserjés területek
Light blue	Szárazföldi mocsarak
Blue	Folyóvizek, vízi utak

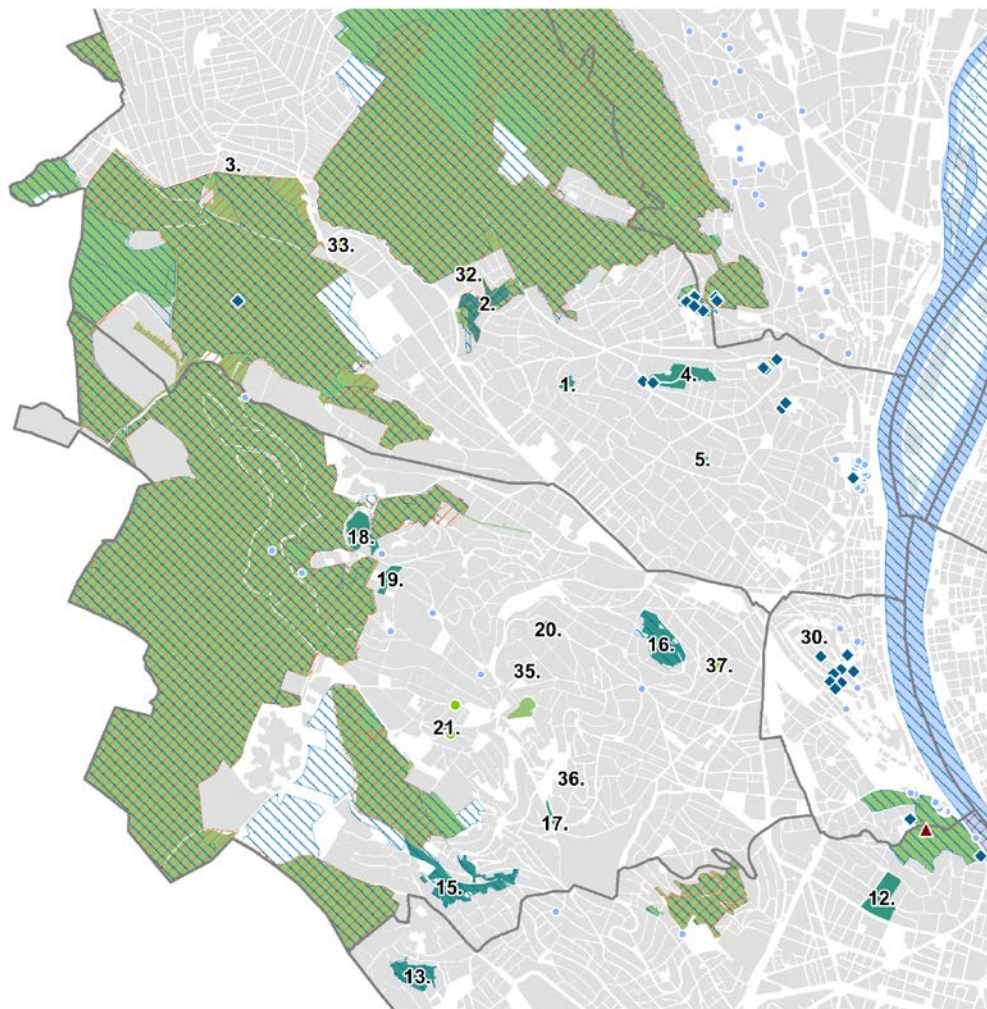
### Természetvédelmi oltalom alatt álló területek

Budapest egyedülállóságát erősíti a jelentős kiterjedésű védett, természetközeli állapotú területek és egyes védett növényfajok kizárólagos (unikális) jelenléte. **Három védett növényfaj** (homoktövis, sárgás habszegfű, vajszínű atracél) **az országban kizárólag csak Budapesten fordul elő**; ezen kívül itt található a magyar ősziaraszoló, a magyar tavaszi fészűbagoly **utolsó hazai élőhelye, valamint a Normafánál található Harangvölgyben a csíkos boglárka utolsó Kárpát-medencei élőhelye.**<sup>4</sup>

A hazánkban előforduló mintegy 2.700 őshonos növényfajból több mint 1.400 megtalálható a fővárosban, amelyek közül 197 élvez törvényes oltalmat, 14 faj fokozottan védett kategóriába tartozik. Az állatvilág képviselői közül a hazai madárfajok 65%-a (kb. 265 faj) él a fővárosban, 110 faj pedig évente rendszeresen itt költ. Legfigyelemreméltóbb fészkelő fajok a rétisas, a füleskuvik, a holló, a gyurgyalag és a kuvik.

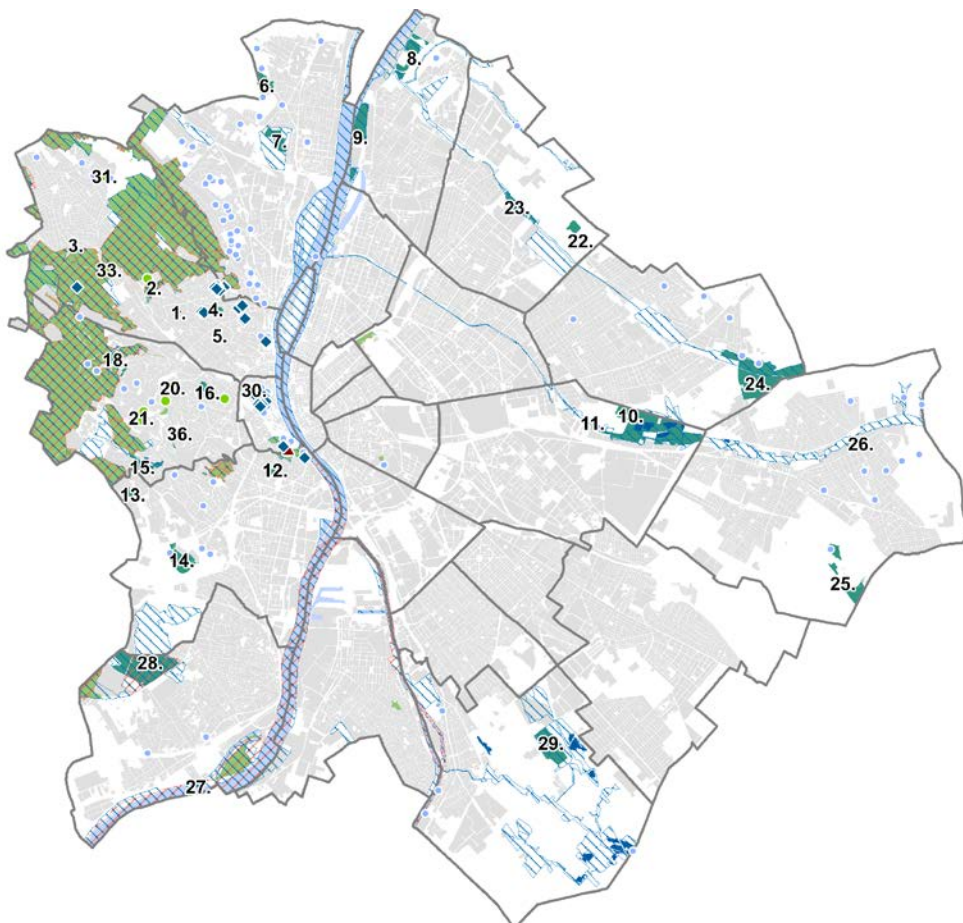
A természet védelméről szóló törvény<sup>5</sup> (a továbbiakban: Tvt.) szerint a természeti érték és terület kiemelt oltalma a védetté nyilvánítással jön létre, amelyre bárki javaslatot tehet. Országos jelentőségű terület esetén a miniszter, helyi jelentőségű terület esetén rendeletben a települési – Budapesten a fővárosi – önkormányzat nyilvánít védetté<sup>6</sup>.

A főváros területének mintegy 7%-a külön jogszabályban foglalt védettség alá tartozik. Budapest területén természeti oltalom alatt áll 3.671 ha terület, a védelmi kategóriák területi megoszlását a 2. ábra mutatja be, illetve a következőkben részletezzük.



**2. ábra:** A főváros természeti értékei  
(Adatforrás: Duna-Ipoly Nemzeti Park Igazgatósága, Főpolgármesteri Hivatal)

- Országos jelentőségű védett természeti terület
- Országos Ökológiai Hálózat
- Natura 2000 terület
- Fokozottan védett barlang
- Ex lege védett lág
- Ex lege védett földvár
- Ex lege védett forrás
- Helyi jelentőségű védett természeti terület
- Helyi jelentőségű védett természeti érték
- 1.** Helyi jelentőségű védett természeti terület, emlék sorszáma



### *Kiemelt jelentőségű természetmegőrzési területek (Natura 2000 területek)*

Uniós szinten a politikai és közigazgatási határoktól függetlenül könnyebb biztosítani az olyan **fajok és élőhelyek védelmét**, amelyekre hasonló természeti feltételek jellemzők, de különböző országokban található. Az egyes biogeográfiai régiókban kijelölt **közösségi jelentőségű területek** a madárvédelmi irányelv szerinti **különleges madárvédelmi területekkel együtt** alkotják a **Natura 2000 ökológiai hálózatot**, mely az EU mind a 28 tagállamát felöleli. A kiemelt jelentőségű természetmegőrzési területeket az adott régióban található egyes **tagállamok által benyújtott nemzeti jegyzékek alapján** választják ki<sup>7</sup>. A Natura 2000 területeket a Kormány jelöli ki és teszi közzé, valamint határozza meg az e területekre vonatkozó szabályokat. A Natura 2000 területeken lévő földrészleteket a miniszter hirdeti ki.

Az **európai közösségi jelentőségű természetvédelmi rendeltetésű területek hálózatába tartozó Natura 2000 területek**en előforduló közösségi jelentőségű, valamint kiemelt közösségi jelentőségű élőhelytípusok, illetőleg fajok megőrzéséhez szükséges előírásokat az európai közösségi jelentőségű természetvédelmi rendeltetésű területekről szóló rendelet<sup>8</sup> állapítja meg.

A fővárosi Natura 2000 területek (kb. 3.313 ha, Budapest területének 6%-a) közé tartozik az értékes növényzettel borított budai hegyek (Budai Tájvédelmi Körzet) jelentős része (Budai-hegység: HUDI 20009), a Tétényi-fennsík egy része (Érd-tétényi plató: HUDI 20017), a Duna déli szakasza és árterei (Duna és ártere: HUDI 20034), valamint a Ráckevei (Soroksári)-Duna-ág és partszakaszai (Ráckevei Duna-ág: HUDI 20042).

### *Országos jelentőségű védett természeti területek*

Ide tartozik többek között a Budai Tájvédelmi Körzet fővárosi közigazgatási területen belüli része, a budai Sas-hegy, a Gellért-hegy, a Háros-sziget, a Jókai kert, a Fűvészkert, 2012-től a csepeli Tamariska-domb, 2014-től a Fővárosi Állat- és Növénykert, a Tétényi-fennsík azon része, amely országos védettségű, a Pusztaszeri úti földtani alapszelvény és a Róka-hegyi bánya földtani alapszelvény természeti emlék, valamint a Szemlő-hegyi- és a Pálvölgyi-barlang felszíni védő területei. (kb. 2.753 ha, Budapest területének 5%-a). Országos szintű védelmüket miniszteri rendeletek<sup>9</sup> biztosítják.

Védetté nyilvánítási eljárás nélkül, a törvény erejénél fogva országos jelentőségű (ex lege) védett természeti területnek minősülnek a főváros területén található lápok, források, földvárak, továbbá „ex lege” védett természeti értékek a barlangok is<sup>10</sup>. Az „ex lege” védett természeti területek, földrészletek határvonalát a természetvédelmi hatóság – Budapesten a **Pest Megyei Kormányhivatal Környezetvédelmi, Természetvédelmi és Bányafelügyeleti Főosztálya** (a Közép-Duna-völgyi Környezetvédelmi és Természetvédelmi Felügyelőség további jogutódja; a továbbiakban: Kormányhivatal) – egyedi határozattal állapítja meg. A lehatárolt és lehatárolásra váró érintett helyrajzi számokat a természetvédelemért felelős minisztérium tájékoztatója<sup>11</sup> tartalmazza. A fővárosban az „ex lege” védett lápok (Gyáli- és Rákospatak mentén) területe mintegy 82 ha (Budapest területének 0,16%-a).

Budapest területén a természetes vízforrások száma meghaladja a százat, legtöbbjük a Budai-hegyvidék területén található, a források adatbázisa a VITUKI (Környezetvédelmi és Vízgazdálkodási Kutató Intézet Nonprofit Közhasznú Kft.) korábbi felmérésén és a Duna-Ipoly Nemzeti Park Igazgatóság adatszolgáltatásán<sup>12</sup> alapul.

Számos kisebb-nagyobb barlang található a budai hegyekben, a barlangok nyilvántartását; a látogathatóság és a kutatás feltételeit miniszteri rendelet<sup>13</sup> tartalmazza. Itt található hazánk leghosszabb, 29 km-es összefüggő barlangrendszere (Pálvölgyi-barlang – Mátyás-hegyi-barlang – Hideg-lyuk – Harcsaszájú-barlang rendszere). Jelentős kiterjedésű, fokozottan védett barlangok továbbá: a Budai Vár-barlang, a Ferenc-hegyi-barlang, a Gellérthegyi-barlang, a József-hegyi-barlang, a

Molnár János-barlang, a Szemlő-hegyi-barlang. A budapesti barlangok felszíni védőövezete<sup>14</sup> közel 670 ha nagyságú, az érintett területek lehatárolását közhiteles nyilvántartás<sup>15</sup> teszi közzé.

Budapest területén egy földváról van tudomás, amely a Gellért-hegyen található egykori kelta kori település központja volt a Kr.e. I. században.

A Normafa törvény hatálya alá tartozó földrészek<sup>16</sup> esetében a vonatkozó jogszabályokat – így a Tvt. rendelkezéseit is – a Normafa törvényben foglalt eltérésekkel kell alkalmazni, amely az eljáró hatóságokat is köti. A Normafa törvény által meghatározott ú.n. „*történelmi sportterület*”-tel érintett, az állam tulajdonában álló ingatlanok a Budapest Főváros XII. kerület Hegyvidéki Önkormányzat vagyonkezelésébe tartoznak<sup>17</sup>, ezért itt a természetvédelmi kezelési feladatokat is a Hegyvidéki Önkormányzat látja el.

A többi budapesti országos jelentőségű védett természeti területek természetvédelmi kezelője<sup>18</sup> a Duna-Ipoly Nemzeti Park Igazgatóság.

### *Helyi jelentőségű védett természeti területek*

A Tvt. alapján<sup>19</sup> a fővárosban a helyi védett természeti területté nyilvánítás kizárólag a Fővárosi Közgyűlés hatásköre.

A Fővárosi Közgyűlés által rendeletben<sup>20</sup> kijelölt – országos védelem alatt nem álló – természetvédelmi területek és természeti emlékek tartoznak e védelmi kategóriába (kb. 861 ha, Budapest területének 2%-a). Ide sorolható például a Felsőrákosi-rétek területe, a Naplás-tó és környezete, a Merzse-mocsár, és a Tétényi-fennsík is. Budapesten jelenleg 38 helyi jelentőségű védett természeti terület (29 terület és 9 emlék) található, amelyek elhelyezkedését a 2. ábra mutatja be.

A helyi védett területek természetvédelmi kezelését a fővárosi zöldfelületi rendszerbe tartozó zöldterületek és zöldfelületekről szóló Föv. Kgy. rendelet<sup>21</sup> értelmében a FŐKERT Nonprofit Zrt. (továbbiakban: FŐKERT) végzi.


### *A helyi jelentőségű természetvédelmi területek állapota*

A helyi jelentőségű természetvédelmi területek állapotértékeléséhez szükséges **vizsgálati, adatgyűjtési** eljárás, továbbá **adatértékelés** kialakított módszertanának alkalmazását a korábbi évekhez hasonlóan a Fővárosi Önkormányzati Rendészeti Igazgatóság keretein belül működő önkormányzati természetvédelmi örök őrszolgálat<sup>22</sup> (a továbbiakban: FÖRI) folytatta. A protokoll alapján valamennyi helyi jelentőségű természetvédelmi területre vonatkozóan az özönnövények és tájidegen fajok aktuális borítottságának becslését készítette el.

A tájidegen, idegenhonos és invazív fajok jelenléte és egyes esetekben terjedése továbbra is az egyik legjelentősebb veszélyeztető tényező az őshonos élővilágra nézve. Elsősorban a síkvidéki élőhelyeken jelentkező folyamat visszaszorítása sokszor minden erőfeszítés ellenére sem garantálható. Míg a fásszárúak esetében a folyamatos és szakszerű eltávolítás eredményes tud lenni, addig a lágyszárú inváziós fajok terjedésének megállítása rendszeresebb és intenzívebb beavatkozást igényel.

A végrehajtott természetvédelmi kezelések lokálisan átmenetileg vissza tudják szorítani egy özönnövényfaj terjedését (pl. Turjános: kanadai aranyvessző, Felsőrákosi-rétek: kanadai aranyvessző és magas aranyvessző, Denevér úti gyepfolt: közönséges orgona), azonban az újrafertőződés esélye igen nagy, ezért a folyamatos utókövetés és kezelés fontos feladat.

A helyi jelentőségű természetvédelmi területek tájidegen és inváziós fajokkal való fertőzöttségi problémáját a *Függelék 1. táblázata* foglalja össze.

 *Függelék F.2.*

Az inváziós fajok visszaszorításában – a természetvédelmi területek kezeléséért felelős FŐKERT mellett – számos civil szervezet (Magyar Madártani és Természetvédelmi Egyesület, a Zöld Jövő Környezetvédelmi Egyesület, az Erdőmentők Alapítvány, Szent István Egyetem stb.) is részt vesz. Részletesen l.: *II.7. Zöldfelület-gazdálkodás* fejezetben.

## Ökológiai Hálózat

A fent említett természetvédelmi oltalom alatt álló értékeket az országos ökológiai hálózat övezeti rendszere – azokat részben átfedve – egészíti ki, amit a **területrendezés** 2019 márciusától megújított törvényi szabályozása<sup>23</sup> kisebb módosításon túl, a főbb rendelkezéseket tekintve nem változtatott meg. A hálózat magterületből, pufferterületből és ökológiai folyosóból áll. A magterület részben **átfedésben van a természetvédelmi oltalom alatt álló területekkel**, de a magterületbe tartoznak további, természetvédelmi szempontból értékes, de természetvédelmi oltalom alatt nem álló területek is. A magterületeket pufferterületek veszik körül, az ökológiai folyosó pedig összeköti az előbbi értékes élőhelyeket.

Az ökológiai hálózat területi lehatárolása 609 ha-ral bővült, így a törvényben kijelölt ökológiai hálózat a főváros természeti szempontból értékes területének nagy részét tartalmazza (kb. Budapest területének 14%-a). A Budai-hegyvidék, a Duna teljes budapesti szakasza árterével együtt, és a kisvízfolyások partmenti sávja is hálózati elemként funkcionál.

Budapesten **több olyan helyi jelentőségű védett természeti terület** található, amely **korábban nem volt része az ökológiai hálózatnak**. Ld.: *BKÁÉ 2016 Függelék I.1. fejezet, 32. táblázat*. Az új törvényben lehatárolt ökológiai hálózat a helyi jelentőségű védett természeti területek, illetve a természetvédelmi szempontból értékes, védelemre érdemes területek jelentős részét magába foglalja.

## Természetvédelmi területek állapotára ható tényezők

Több esetben a védett területek állapota azért nem megfelelő, mert a **tájidegen**, illetve **invazív fajok elterjedése**, az **illegális hulladékelhagyások** és a bolygatottság mértéke (a túlhasználat, szomszédsági hatások, tiltott és engedély nélküli tevékenységek) fokozatosan romló állapotot eredményeznek. Itt kell megemlíteni a **túlzottan elszaporodó vadállomány** okozta károkat is.

A természetközeli élőhelyeket veszélyeztető tényezők között napjainkban az egyik legjelentősebb és egyre nagyobb problémát **az idegenhonos, inváziós fajok terjedése** jelenti, ami a biológiai sokféleség (a biodiverzitás) csökkenését, az ökológiai folyamatok átalakításával az élőhelyek elszegényedését eredményezi.

Az **inváziós fajok terjedését** elsősorban a növény- és állatfajok szándékos betelepítése, véletlen behurcolása okozza, továbbá a klímaváltozás helyi folyamatai is elősegítik.

Jelentős szerepet tölt be például a **Duna**, amely **inváziós folyosó**ként viselkedik az idegenhonos, inváziós fajok terjedésében. Ld.: *BKÁÉ 2015 I.1. fejezet, 15. oldal*.

Külön meg kell említeni számos szárazföldi gerinctelen fajt, melyek a globális kereskedelem révén sok esetben napi fogyasztási termékekkel (pl. élelmiszerekkel), valamint **kertészeti és dísznövény szállítmányokkal** jutnak el távoli élőhelyekre, ahol megtelepedve és elterjedve számos problémát okoznak.<sup>24 25</sup> Ld.: *BKÁÉ 2015 I.1. fejezet, 15. oldal*.

Az Európai Unió már a 1970-es évek végétől kezdve intézkedéseket tett a biológiai invázió megelőzése, valamint az őzöfajok elleni védekezés érdekében, és jelenleg is több jogszabály van érvényben a témához kapcsolódóan<sup>26</sup>. A hazai szabályozás terén a következőkben részletezett hiányosságok adódnak.

Az inváziós fajok jelenlétének háttérében sokszor **a megunt házi kedvencek** jó szándékkal történő helyi élőhelyre juttatása áll. A kedvtelésből tartott állatok tartásáról és forgalmazásáról szóló<sup>27</sup> Korm. rendelet szabályozza az állattartással, forgalmazással kapcsolatos jogokat és kötelezettségeket. (Ld.: *BKÁÉ 2015 Függelék I.1. fejezet, 32. táblázat*). Mivel **az állatkereskedés kötelezettsége az eladás időpontjáig tart**, és **az állatkerteknek nincs befogadói kötelezettsége**. Ugyanis az állatkert és az állatotthon létesítésének, működésének és fenntartásának részletes szabályairól szóló jogszabály<sup>28</sup> kimondja, hogy az állatkert a természet- és állatvédelmet szolgálja, de ez a típusú védelem **nem terjed ki a díszállatok befogadására, így a megunt kedvencek elhelyezése jogszabályi szinten nem biztosított**.

A jogi eszközökön túl – a fővárosi lakosok felelős állattartása és a természeti környezet veszélyeztetésének elkerülése érdekében – a fokozottabb megfelelő tájékoztatás és környezeti nevelés is elősegíti a kedvezőtlen folyamatok lassulását.

Az utóbbi években egyre komolyabb problémát jelent a főváros külső területein **elszaporodó vaddisznó populáció** jelenléte konfliktusokhoz vezet (pl.: Kőérberki szikes rét). A probléma legfőképpen a lakóterületeken kárt okozó vadakból adódik, ugyanakkor az utakon keresztül vágó állatok is súlyos gondokat okoznak mind a természetvédelem, mind a lakosság részére (anyagi károk). A konfliktust súlyosbítja a nem megfelelő jogi szabályozás, ugyanis belterületen csak vadkár-elhárításról beszélhetünk, amelyről a fegyverekről és lőszeréről szóló kormányrendelet<sup>29</sup> rendelkezik. A jogszabály nem tisztázza kielégítően a belterületen lévő vad elejtésének körülményeit.

Napjainkban a fényszennyezés egyre nagyobb szerepet játszik életünkben. Nagyvárosi környezetben különösen nagy a jelentősége a fényterhelésnek (lightsmog) és ökológiai, természetvédelmi hatásának. A természetközeli állapotú területeket érintő fejlesztésekhez kapcsolódó közvilágítás fényszennyezéssel zavarja a helyi élővilágot. A rovarokat vonzza minden világítóttest, így az élőhelyi körülményeinek megváltozásával a helyi rovarpopuláció összetétele is megváltozik. A madarak a rájuk megtevesztően ható fény miatt éjszaka is vadásznak, felborul a napi életrendjük. A mesterségesen létrejövő poláros fény (szennyezés) a természetvédelmi területeken és a természetközeli élőhelyeken okozhatja a legnagyobb problémát, mert itt jelentősen hozzájárulhat az eredetileg sokszínű élővilág elszegényedéséhez, de a városi és városközeli élővilág egysíkúvá válásában is döntő szerepe lehet.

## Intézkedések

A 2013. május 1-jétől hatályos Budapest helyi jelentőségű védett természeti területeiről szóló Főv. Kgy. rendelet<sup>30</sup> hivatali előkészítése során a településrendezési és a természetvédelmi szakterületek jogszabályi előírásainak összevetésére is sor került. Megerősítették, hogy a **természetvédelem és a területrendezés szabályai nem ellentétesek egymással**, hanem **egymást erősítő rendelkezések**, melyek – tekintettel a környezet- és természetvédelem szempontok időnkénti hátra sorolására – szigorú kötelezettségeket állapítanak meg e szempontok érvényre juttatása érdekében. A két szakterülettel kapcsolatban hivatali feladatok végrehajtása során ismétlődően felmerül a természetvédelmi és a településrendezési **előírások összhangjának** kérdése, miszerint a területfelhasználási kategóriák, övezeti besorolások megfelelnek-e a természetvédelmi jogszabályoknak, vagy fordítva: a természetvédelmi jogszabályok meghozatala során figyelembe kell-e venni a településrendezési eszközöket.

A Tvt. indokolása maga is elismeri, hogy a természet- és tájvédelem kizárólagos körben történő szabályozása nem lehetséges, mivel arra nézve alakító, meghatározó szerepe

lehet az épített környezetnek, a gazdálkodási, használati formáknak is. Ezért a Tvt. tartalmazza az építésügyre, településfejlesztésre és -rendezésre vonatkozó szabályokat, ahogy a természetvédelmi szempontok fontosságának elismeréseként **az Étv. 2013. január 1-jétől hatályos rendelkezései is szigorú természetvédelmi kikötéseket tesznek**<sup>31</sup>.

Budapest 2021-től 2026-ig tartó időszakra szóló települési környezetvédelmi programjának (BKP 2026) B-1-2 jelű tematikus céljához, feladatához<sup>32</sup> kapcsolódóan – a helyi jelentőségű természetvédelmi területek kezelési terveiben – megjelenik az invazív fajok visszaszorítása és ezen keresztül a biológiai sokféleség megőrzése és javítása, amely összhangban van a Nemzeti Biodiverzitás Stratégia<sup>33</sup> célkitűzéseivel. A Nemzeti Biodiverzitás Stratégia kiemelt figyelmet szentel többek között a természetvédelmi oltalom alatt álló területek védelmének, a táji diverzitás, a zöld infrastruktúra és az ökoszisztéma szolgáltatások fenntartásának, a fenntartható erdő- és vadgazdálkodásnak és a vízi erőforrások védelmének, valamint az inváziós idegenhonos fajok elleni küzdelemnek. Ezen célkitűzések fővárosi szintű megvalósításában aktív szerepet vállal a Fővárosi Önkormányzat.

A közelmúltban elfogadott Radó Dezső Terv (Budapest Zöldinfrastruktúra Fejlesztési és Fenntartási Akcióterve)<sup>34</sup> átfogó céljai több ponton kapcsolódnak a természetvédelmi szempontból értékes területekhez. A biodiverzitás növelését segítő városi zöldinfrastruktúra fenntartás és fejlesztés átfogó cél kiemelten foglalkozik ezen értékes területekkel. A meglévő védett területek megőrzése, biodiverzitásuk fokozása; védett területek zöldinfrastruktúra hálózatba való integrálása; védett területek bővítése; a rekreációs igények, természetvédelmi bemutatás és a természeti értékek megőrzésének az élőhely ökológiai terhelhetőségén alapuló összeegyeztetése; biodiverzitás stratégia készítése és a biodiverzitás monitoringja mind szerepel a megfogalmazott célkitűzések között.

A környezeti állapotértékelésekben ismertetett intézkedések, valamint a további stratégiákban<sup>35</sup> foglaltak is a fenti célokat szolgálják. Az alábbiakban a Fővárosi Önkormányzat kezelésében lévő helyi jelentőségű természetvédelmi területeket érintő intézkedéseket ismertetjük.

### *Helyi jelentőségű természetvédelmi területek kezelése*

A helyi jelentőségű védett természeti területek természetvédelmi kezelését a FŐKERT közszolgáltatási tevékenysége keretében végzi, a BKP 2026 B-1-2 jelű tematikus célban, feladatban foglaltak szerint. A FŐKERT természetvédelmi csoportja és a FŐRI természetvédelmi őrszolgálat szorosan együttműködik, így a helyi védettségű természetvédelmi területeken elvégzendő speciális feladatokat hatékonyabban és minél nagyobb szakmai színvonalon végezhetik.

A természetvédelmi kezelés egyik legfontosabb eleme a védett területeken esedékes kaszálás, amelyet a FŐKERT 2020-ban is részben alvállalkozók útján biztosított. A védett területek jelentős részén viszont helyi gazdálkodók folytatnak mezőgazdasági termelőtevékenységet, ezért a folyamatos egyeztetés minden érdekelt számára a természetvédelmi szempontból optimális kaszálások és a gazdálkodó tevékenységek érdekében nagyobb fontos feladat.

Egyes helyi jelentőségű védett természeti területeken előforduló **tájidegen lágyszárú özönfajok visszaszorításának** problémájára megoldást nyújthatna az ellenőrzött, **legeltetési állattartás** alkalmazása a nagyobb kiterjedésű, nyílt tereppel rendelkező területeken (mint pl. Tétényi-fennsík, Felsőrákosi-rétek, Merzse-mocsár, Naplás-tó, Mocsáros-dűlő, Turjános), amelyre folyamatos természetvédelmi törekvések jelentkeznek.

Mind az idegenhonos fajok terjedésének megállításában, mind a természetvédelmi területek kezelésének érdekében nagyobb hangsúlyt kell fektetni **a kertészeti hulladékok kerteken belüli kezelésének** támogatására, például **komposztálási**



**programok** elindításával, ugyanis számtalan esetben a kihelyezett zöldhulladékkal jutnak ki idegenhonos, inváziós növény- és állatfajok a természetes, természetközeli élőhelyekre.

A Magyarországon élő egyetlen **őshonos teknősfaj, a mocsári teknős védelmében** már megvalósult és megfelelő eredményt hozott a **Naplás-tónál a tájidegen teknősök eltávolítására** indított akció. A Rákosmenti Mezei Őrszolgálat és a Magyar Madártani és Természetvédelmi Egyesület Hullóvédelmi Szakosztályával közösen 2015 májusában kezdte meg a tájidegen teknősfajok eltávolítását. Az invazív fajok elleni védekezés jegyében a Naplás-tóba úgynevezett napozócsapdákat helyeztek ki, amellyel befogták a teknősöket. A befogott tájidegen állatokat rövid karantén után a Fővárosi Állat- és Növénykert fogadta be, a mocsári teknősöket pedig visszaengedték az élőhelyükre. Az akció hatására **az ékszerteknősök állománya jelentősen csökkent** a védett területen.<sup>36</sup>

A **Rákosmenti Mezei Őrszolgálat** számtalan sajtómegjelenést, szemléletformáló és tájékoztató programot szervezett a lakosság tájékoztatása, valamint az akció sikerének érdekében, továbbá kérte a lakosságot, hogy a természeti értékeink védelmében **a megunt diszállatokat ne természetes élőhelyeken engedjék szabadon**. Ebben a témában a Fővárosi Önkormányzat is sajtóanyagot jelentetett meg a Budapest Portálon.<sup>37</sup>

Az általános természetvédelmi kezelési feladatokon túl, 2020-ban is fontos, a helyi jelentőségű védett természeti területeket érintő beavatkozások történtek:

- A **Felsőrákosi-rétek** természetvédelmi területen tovább folytatódott a **tájidegen lág- és fásszárú fajok visszaszorítása**.
- A **Merzse-mocsár** természetvédelmi területen a láprétek egyre kiterjedtebb részén történik kaszálás, így **egyre több helyen jelennek meg az élőhelyre jellemző védett** növények.
- A Mocsáros természetvédelmi területen folytatódott az illegális hulladékhalom elszállítása, valamint több használaton kívüli épület is lebontásra került.
- A **Kőérberki szikes-rét** természetvédelmi területen a korábbi években jelentős méreteket öltő **illegális növénygyűjtés** a korábbi intézkedéseknek és a kerítés helyreállításának köszönhetően 2020-ban **teljesen megszűnt**. A kaszálással kezelt területek kiterjesztésével **egyre több helyen jelentek meg az élőhelyre jellemző védett** növények.
- Az értékes gyepfoltok megőrzése érdekében az Újpesti homoktövis és a Tétényi-fennsík természetvédelmi területeken tovább folytatódtak az élőhelykezelési munkálatok.
- A Naplás-tó természetvédelmi területen a láprétek szakszerű kezelésének köszönhetően **egyre több helyen jelentek meg az élőhelyhez kötődő védett** növényfajok. A Cinkotai kiserdőben egy kilátó építésének előkészületei kezdődtek meg.
- A rendszeres kukaürítéseken túl több területen is régi hulladékdepóniák kerültek felszámolásra (pl. Szilas-tó TT).

A 2020-ban kialakult járványhelyzet következtében sajnálatos módon elmaradtak azok a korábbi években sikeresen megrendezett, a védett területek megóvásához, állapotuk javításához jelentős mértékben hozzájáruló programok, akciók, amelyekben oktatási intézmények, gazdasági társaságok, természetvédelmi civil szervezetek és önkéntesek vettek részt.

## *Önkormányzati természetvédelmi őrszolgálat*

A fővárosi helyi jelentőségű védett természeti területek és értékek védelme, valamint őrzése érdekében az **országban egyedülállóan** Budapest Főváros Közgyűlése döntött a **Budapesti (önkormányzati) Természetvédelmi Őrszolgálat (Őrszolgálat)** felállításáról<sup>38</sup>, majd a döntést 2014. január 1-jétől módosította úgy, hogy a feladatot „a Fővárosi Önkormányzati Rendészeti Igazgatóság keretein belül, önkormányzati természetvédelmi örök őrszolgálat útján látja el”. Az önkormányzati természetvédelmi örök munkavégzését további felsőbb jogszabályok határozzák meg<sup>39</sup>.

A fővárosi önkormányzati természetvédelmi őrszolgálat komplex feladatellátása révén – őrzés, természetvédelmi kezelés szakmai felügyelete, szakmai javaslatlással, kapcsolattartás társhatóságokkal, gazdálkodókkal és civil szervezetekkel, környezeti nevelés – meghatározó szerepet tölt be a főváros természetvédelmében. Az Őrszolgálat rendszeres jelenlétének köszönhetően a helyi jelentőségű természetvédelmi területeken 2020-ban is elhanyagolhatóan alacsony volt a szabálysértések száma, bár a járványhelyzet miatt ugrásszerűen megnövekedett a védett területek látogatottsága és több figyelmeztetésre is szükség volt. 2020-ban a Szilas-tó természetvédelmi területen az erdészeti hatóság engedélyével folytatott fakitermelést az Őrszolgálat figyelemmel kísérte és ellenőrizte, illetve a helyszínen kijelölte a meghagyandó, védett természeti értékeket rejtő facsoportokat (pl. védett ragadozó madarak fészke, védett növények élőhelye).

A helyi természetvédelmi értéket jelölő, hatósági táblák kihelyezése és pótlása folyamatos volt, valamint sok helyen kerültek ki felhívások a természetvédelmi területekre vonatkozó szabályokról.

### *Helyi védelemre érdemes területek*

A fővárosban számos olyan terület található, amely nem áll természetvédelmi oltalom alatt, de ilyen szempontból értékes, illetve védelemre érdemes, ezért a helyi természetvédelmi értékek kiterjesztésének vizsgálata folyamatos szakmai feladat. Helyi védelemre javasolható értékek körébe **olyan** természetvédelmi szempontból értékes **területek** tartoznak, **amelyek** a főváros beépített területeinek növekedése mellett **fennmaradtak, őrzik a térségre jellemző egykori élőhelyek** biológiai sokféleségét, tájképi **értékeit**. Ilyen területek közé tartozik a Jegénye-völgy, melynek felmérése megkezdődött.

A települési környezetben élő értékes **egyedi fák, fasorok védelmét nem természetvédelmi jelentőségük, hanem városképi megjelenésük**, a városi környezetben betöltött szerepük **indokolja**. Ennél fogva nem természeti értéként védendő, hanem az épített örökség részeként. A településkép védelméről szóló törvény<sup>40</sup> és annak végrehajtási rendelete<sup>41</sup> az egyes települések, illetve kerületek területére készítenő arculati kézikönyvön és településképi rendeleten keresztül ad lehetőséget.

### *Patakrevitalizáció*

A fővárosi kisvízfolyások revitalizációja évtizedek óta jelen van a várospolitikai és szakmai köztudatban. A több szakmát érintő témakör esetében az ökológiai szempontokon túlmenően az árvízvédelmi kérdéseknek is fontos szerepük van: a budai oldal hegyvidéki részén található kisvízfolyások jellemzően meredek terepviszonyú területek felszíni vízvezetését szolgálják, ahol az árvízvédelem szempontjai elsődlegesek. Jelen fejezetben a pesti oldal kisvízfolyásai szerepelnek, amelyek revitalizációja során a természetvédelmi és ökológiai szempontok kapnak nagyobb hangsúlyt.

A **Rákos-patak** revitalizációjának tervezése az utóbbi években vett újabb lendületet, ezenkívül a **Szilas-patak** revitalizációjával kapcsolatban és a **Ráckevei (Soroksári)-Duna menti területekre** is elkészült egy tanulmány.

2012 őszén a Rákos-patak revitalizációjának érdekében összefogás született az érdekeltek között. A patak budapesti szakaszát érintő kerületek főépítészei, valamint a Fővárosi Önkormányzat és a Budapesti Közlekedési Központ (BKK) képviselői megfogalmazták együttműködési szándékukat. A Budapest 2030 hosszú távú városfejlesztési koncepcióban<sup>42</sup> az ökológiai kapcsolatok biztosítása, javítása érdekében a budapesti kisvízfolyások revitalizációja fontos feladatként lett megjelölve, így kiemelt fontosságú területként kezeli a Rákos-patak revitalizálandó területét.

Ezenfelül a Budapest 2020 Integrált Településfejlesztési Stratégia<sup>43</sup> szintén tartalmazza a revitalizáció előkészítését.

A Fővárosi Önkormányzat, az érintett kerületi és Pest megyei települések önkormányzatainak részvételével 2015 októberében tartott egyeztetésen konszenzus született abban, hogy egy megvalósíthatósági tanulmány és mesterterv készítése<sup>44</sup> szükséges, amely költségbecslést is tartalmaz.

A projekt legfontosabb célja – a közös kerékpárút fejlesztésről szóló együttműködésen túl – a patak és környezetére vonatkozó revitalizáció megvalósítása. A revitalizáció időszerűségét egyrészt a betonmeder rossz állapota, másrészt a patakparti élőhelyek megóvása is sürgeti. Emellett a kerületi igényeknek megfelelően a revitalizációnál a patakpart élhetőségének javítására, sport és rekreációs funkcióinak erősítésére is hangsúlyt kell fektetni. Szem előtt tartva a komplex tervezés minden tényezőjét, kiemelt figyelemmel kell lenni a vízgazdálkodási, különösen a vízviszataratási kérdésekre, melyek hosszútávon meghatározzák a patak jövőjét.

A patakrevitalizáció során egy olyan, a vízfolyást és a patak völgyet érintő rendezés valósul meg, amellyel

- a városi patak völgy újjáéled, a természetvédelmi értékeket figyelembe vevő új funkciókkal bővül;
- esztétikusabb patakpart jön létre;
- javul a környezetminőség, a vízminőség;
- növekszik az élőhelyi diverzitás;
- növekszik a patak önfenntartó-önszabályozó képessége;
- biztosítható az árvízvédelem;
- növekszik a kapcsolódó településrészek presztízse;
- a közösség vízhez való kötődése, a patakparti élményeken keresztül a helyhez való kötődése, identitása növekszik;
- fenntarthatósága növekszik.

A **Szilas-patak** komplex fejlesztését megalapozó tanulmányterv és mesterterv kidolgozása elkészült. A Rákos-patakhoz sok tekintetben hasonló adottságú kisvízfolyás revitalizációját célzó terv az érintett három kerületi önkormányzat együttműködésével készült el. A terv célja egy olyan komplex revitalizáció megalapozása, amely magában foglalja a patak természetes lefolyásának helyreállítását, a patakmenti élőhelyek megóvását és a köztük lévő ökológiai kapcsolatok javítását, a vízpart menti gyalogos-kerékpáros útvonalak kialakítását, és az egész térség rekreációs fejlesztését, valamint ahol indokolt, ott az árvízvédelmi szempontokon túl a természetvédelmi szempontok elsődleges figyelembevétele mellett.

A Fővárosi Önkormányzat koordinálásával készült a **Ráckevei (Soroksári)–Dunára és közvetlen környezetére** fókuszáló tanulmányterv, azzal a céllal, hogy egységes szempontok szerint vizsgálja az RSD Gubacsi Hídtól délre eső fővárosi szakaszát, kijelölje a lehetséges beavatkozási pontokat, és javaslatokat fogalmazzon meg a fejlesztési lehetőségekre az RSD felértékelése, turisztikai potenciáljának növelése, vízminőségének javítása és vízgyűjtő-gazdálkodási beavatkozások megfogalmazása, a vízhasználatok koordinálása érdekében.

## További javasolt feladatok

A helyi jelentőségű természetvédelmi területek bővítésének folyamatos vizsgálata, új természetvédelmi területek kijelölése a biológiai sokféleség megőrzése céljából. A meglévő védett területek mellett számos olyan természeti, ökológiai értéket képviselő terület található, amelyek jelenleg nem élveznek védelmet, de megőrzésük a város biodiverzitása szempontjából különösen fontos. Szükséges az értékes természeti területek védelem alá helyezése.

- **Pufferterületek kialakítása** – Radó D. tervből: A védett területek közvetlen környezete a pufferterület, amely átmeneti zónát alkot a védett terület és az egyéb

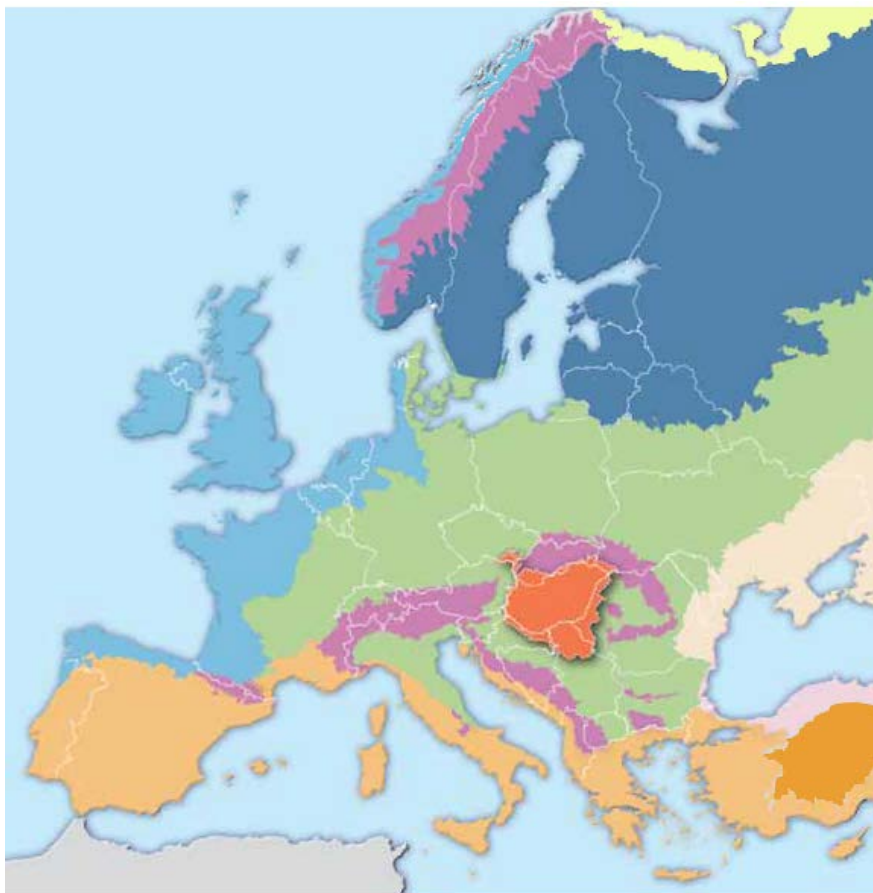
területhasználatok között. Megőrzésük és funkcióik, hasznosításuk szabályozása fontos.

- A **helyi természetvédelmi területek kezelésének hatékony megvalósítása**: az élőhelyek folyamatos monitorozása, valamint a természetvédelmi kezelés hatékonyabb megvalósítása a FŐKERT és a Budapesti Természetvédelmi Őrszolgálat munkájának megerősítésén keresztül, a civil szervezetek bevonásával.
- A **kisvízfolyás-revitalizációs programok** megvalósítása az érintett kerületi és agglomerációs önkormányzatok szoros együttműködésével.
- **Jogszabálmódosítási javaslatok** a természetvédelem érdekében:
  - az **élővilágra is káros ünneplési szokások** (lufik- és lampionok eregetése, tűzijátékok stb.) szabályozása;
  - az élővilágra káros indokolatlan **fényszennyezés** kiküszöbölését célzó szabályozás kialakítása: a kapcsolódó országos és helyi önkormányzati rendeletek felülvizsgálata.
- **Ökológiai szempontok további érvényesítése a fővárosi zöldfelület-gazdálkodásban.**

Cél a városi biodiverzitással, városi élőhely-védelemmel kapcsolatos bevonási/érzékenyítő/környezeti nevelési programok indítása. Nagy hangsúlyt kell helyezni a szemléletformálásra a természetvédelmi területek, parkok, fasorok fenntartása és fejlesztése tekintetében.
- **Felelős állattartás** elősegítését célzó szemléletformálás és egyeztető fórum kialakítása az állatvédelmi, természetvédelmi szempontok érvényesítése, valamint a közterülethasználati konfliktusok mérséklése érdekében.

## Függelék

### F.1.



**3. ábra:** Európa biogeográfiai régiói (Forrás: EEA <sup>45</sup>)

- alpesi
- anatóliai
- sarki
- atlanti
- fekete-tengeri
- boreális
- kontinentális
- mediterrán
- pannóniai
- sztyeppe
- adatlefedettségén kívül eső terület

### F.2.

Sor-szám	Terület neve	A területen található özönnövények és egyéb tájidegen növényfajok neve	A fertőzöttség fokozata
1.	Balogh Ádám-szikla természetvédelmi terület	ürömlevelű parlagfű ( <i>Ambrosia artemisiifolia</i> )	1
2.	Apáthy-szikla természetvédelmi terület	zöld juhar ( <i>Acer negundo</i> )	1
		japán keserűfű ( <i>Fallopia sp.</i> )	2
		kanadai aranyvessző ( <i>Solidago canadensis</i> )	1
		feketefenyő ( <i>Pinus nigra</i> )	2
		keleti tuja ( <i>Platycladus orientalis</i> )	1
3.	Fazekas-hegyi kőfejtő természetvédelmi terület	kanadai aranyvessző ( <i>Solidago canadensis</i> )	1
		japán keserűfű ( <i>Fallopia sp.</i> )	2
		fehér akác ( <i>Robinia pseudoacacia</i> )	1
4.	Ferenc-hegy természetvédelmi terület	kanadai aranyvessző ( <i>Solidago canadensis</i> )	1
		bálványfa ( <i>Ailanthus altissima</i> )	1
		japán keserűfű ( <i>Fallopia sp.</i> )	2
		feketefenyő ( <i>Pinus nigra</i> )	1
		kései meggy ( <i>Prunus serotina</i> )	1
	nagy meténg ( <i>Vinca major</i> )	2	
5.	Mihályfi Ernő kertje természetvédelmi terület	-	-

**1. táblázat:** Helyi jelentőségű védett természeti területek fertőzöttségi fokozata az özönnövények és egyéb tájidegen növényfajok jelenléte szerint (saját adatfelvétel: 2019)  
(Az egyes fajok jelenlétének mértéke: -: nem vagy kevésbé jellemző; fertőzöttség mértéke: 1 = 0-5%, 2 = 5-10%, 3 = 10-25%, 4 = 25-50%, 5 = 50-75%, 6 = 75-100%)

Sor-szám	Terület neve	A területen található özönnövények és egyéb tájidegen növényfajok neve	A fertőzöttség fokozata
6.	Róka-hegy természetvédelmi terület	feketefenyő ( <i>Pinus nigra</i> )	3
		vörös tölgy ( <i>Quercus rubra</i> L.)	1
		fehér akác ( <i>Robinia pseudoacacia</i> )	2
		közönséges orgona ( <i>Syringa vulgaris</i> )	2
		alkörmös ( <i>Phytolacca</i> sp.)	1
7.	Mocsáros természetvédelmi terület	keskenylevelű ezüstfa ( <i>Elaeagnus angustifolia</i> )	2
		zöld juhar ( <i>Acer negundo</i> )	2
		japán keserűfű ( <i>Fallopia</i> sp.)	2
8.	Újpesti homoktövis természetvédelmi terület	zöld juhar ( <i>Acer negundo</i> )	2
		kanadai aranyvessző ( <i>Solidago canadensis</i> )	5
		fehér akác ( <i>Robinia pseudoacacia</i> )	3
		feketefenyő ( <i>Pinus nigra</i> );	1
		egynyári seprence ( <i>Stenactis annua</i> )	2
		keskenylevelű ezüstfa ( <i>Elaeagnus angustifolia</i> )	4
		közönséges orgona ( <i>Syringa vulgaris</i> )	1
		bálványfa ( <i>Ailanthus altissima</i> )	1
		kései meggy ( <i>Prunus serotina</i> )	1
		közönséges ördögcérna ( <i>Lycium barbarum</i> )	1
		szivarfa ( <i>Catalpa bignonioides</i> )	1
		bugás csörgőfa ( <i>Koelreuteria paniculata</i> )	1
cserjés gyalogakác ( <i>Amorpha fruticosa</i> )	2		
9.	Palotai-sziget természetvédelmi terület	zöld juhar ( <i>Acer negundo</i> ) állomány	4
		kanadai aranyvessző ( <i>Solidago canadensis</i> )	3
		egynyári seprence <i>Stenactis annua</i>	1
		bálványfa ( <i>Ailanthus altissima</i> )	1
		bíbor nebáncsvirág ( <i>Impatiens glandulifera</i> )	1
		adventív őszirozsa faj ( <i>Aster</i> sp.)	2
		cserjés gyalogakác ( <i>Amorpha fruticosa</i> )	1
10.	Felsőrákosi-rétek természetvédelmi terület	kanadai aranyvessző ( <i>Solidago canadensis</i> )	4
		magas aranyvessző ( <i>Solidago gigantea</i> )	4
		közönséges selyemkóró ( <i>Asclepias syriaca</i> )	4
		japán keserűfű ( <i>Fallopia</i> sp.)	1
		keskenylevelű ezüstfa ( <i>Elaeagnus angustifolia</i> )	2
		adventív őszirozsa faj ( <i>Aster</i> sp.)	2
		zöld juhar ( <i>Acer negundo</i> )	3
		cserjés gyalogakác ( <i>Amorpha fruticosa</i> )	1
		bálványfa ( <i>Ailanthus altissima</i> )	2
		nyugati ostorfa ( <i>Celtis occidentalis</i> )	1
		fehér akác ( <i>Robinia pseudoacacia</i> )	3
		lepényfa ( <i>Gleditsia triacanthos</i> )	2
		ürömlevelű parlagnő ( <i>Ambrosia artemisiifolia</i> )	1
		közönséges júdásfa ( <i>Cercis siliquastrum</i> )	1
közönséges orgona ( <i>Syringa vulgaris</i> )	1		
11.	Felsőrákosi-tó természetvédelmi terület	magas aranyvessző ( <i>Solidago gigantea</i> )	3
		keskenylevelű ezüstfa ( <i>Elaeagnus angustifolia</i> )	1
		bálványfa ( <i>Ailanthus altissima</i> )	1
		zöld juhar ( <i>Acer negundo</i> )	1
12.	Budai Arborétum természetvédelmi terület	-	-
13.	Rupp-hegy természetvédelmi terület	erdeifenyő ( <i>Pinus sylvestris</i> ) telepítés	1

Sorszám	Terület neve	A területen található özönnövények és egyéb tájidegen növényfajok neve	A fertőzöttség fokozata
14.	Kőérberki szikes-rét természetvédelmi terület	bálványfa ( <i>Ailanthus altissima</i> )	1
		fehér akác ( <i>Robinia pseudoacacia</i> )	1
		kanadai aranyvessző ( <i>Solidago canadensis</i> )	1
		magas aranyvessző ( <i>Solidago gigantea</i> )	1
		adventív őszirózsa faj ( <i>Aster sp.</i> )	1
		nyugati ostorfa ( <i>Celtis occidentalis</i> )	1
		keskenylevelű ezüstfa ( <i>Elaeagnus angustifolia</i> )	1
		cserjés gyalogakác ( <i>Amorpha fruticosa</i> )	1
		közönséges selyemkóró ( <i>Asclepias syriaca</i> )	1
		amerikai kőris ( <i>Fraxinus pennsylvanica</i> )	1
		közönséges orgona ( <i>Syringa vulgaris</i> )	1
		közönséges vadgesztenye ( <i>Aesculus hippocasatanum</i> )	1
		tővises lepényfa ( <i>Gleditsia triacanthos</i> )	1
		közönséges dió ( <i>Juglans regia</i> )	1
		közönséges ördögcérna ( <i>Lycium barbarum</i> )	1
zöld juhar ( <i>Acer negundo</i> )	2		
ecetfa ( <i>Rhus typhina</i> )	1		
15.	Ördög-omrom természetvédelmi terület	fehér akác ( <i>Robinia pseudoacacia</i> )	3
		kisvirágú nebáncsvirág ( <i>Impatiens parviflora</i> )	2
		feketefenyő ( <i>Pinus nigra</i> )	3
		kései meggy ( <i>Prunus serotina</i> )	1
16.	Kis-Sváb-hegy természetvédelmi terület	feketefenyő ( <i>Pinus nigra</i> ) telepítés	4
		közönséges orgona ( <i>Syringa vulgaris</i> )	1
		zöld juhar ( <i>Acer negundo</i> )	2
		bálványfa ( <i>Ailanthus altissima</i> )	2
17.	Denevér utcai-gyepfolt természetvédelmi terület	bálványfa ( <i>Ailanthus altissima</i> )	1
		fehér akác ( <i>Robinia pseudoacacia</i> )	1
		orgona ( <i>Syringa vulgaris</i> )	3
		kisvirágú nebáncsvirág ( <i>Impatiens parviflora</i> )	2
		keskenylevelű ezüstfa ( <i>Elaeagnus angustifolia</i> )	3
18.	Fácános természetvédelmi terület	közönséges vadgesztenye ( <i>Aesculus hippocasatanum</i> )	3
		nagy meténg ( <i>Vinca major</i> )	1
19.	Csillagvölgyi út természetvédelmi terület	feketefenyő ( <i>Pinus nigra</i> )	2
		fehér akác ( <i>Robinia pseudoacacia</i> )	1
		zöld juhar ( <i>Acer negundo</i> )	1
20.	Istenhegyi úti kert természetvédelmi terület	kanadai aranyvessző ( <i>Solidago canadensis</i> )	1
		fehér akác ( <i>Robinia pseudoacacia</i> )	1
		zöld juhar ( <i>Acer negundo</i> )	1
21.	Művész úti kert természetvédelmi terület	feketefenyő ( <i>Pinus nigra</i> )	2
		fehér akác ( <i>Robinia pseudoacacia</i> )	2
22.	Turjános természetvédelmi terület	aranyvessző fajok ( <i>Solidago sp.</i> )	2
		fehér akác ( <i>Robinia pseudoacacia</i> )	2
		zöld juhar ( <i>Acer negundo</i> )	2
		közönséges selyemkóró ( <i>Asclepias syriaca</i> )	2
		őszirózsa fajok ( <i>Aster sp.</i> )	4
		süntök ( <i>Echinocystis lobata</i> )	1
		vadszőlő fajok ( <i>Parthenocissus sp.</i> )	1
ürömlevelű parlagfű ( <i>Ambrosia artemisiifolia</i> )	1		

Sor-szám	Terület neve	A területen található özönnövények és egyéb tájidegen növényfajok neve	A fertőzöttség fokozata
23.	Szilas-tó természetvédelmi terület	zöld juhar ( <i>Acer negundo</i> )	3
		kanadai aranyvessző ( <i>Solidago canadensis</i> )	3
		fehér akác ( <i>Robinia pseudoacacia</i> )	3
		űrömlévelű parlagfű ( <i>Ambrosia artemisiifolia</i> )	1
24.	Naplás-tó természetvédelmi terület	kanadai aranyvessző ( <i>Solidago canadensis</i> )	3
		magas aranyvessző ( <i>Solidago gigantea</i> )	3
		kései meggy ( <i>Prunus serotina</i> )	1
		zöld juhar ( <i>Acer negundo</i> )	3
		adventív őszirozsa fajok ( <i>Aster sp.</i> )	3
		cserjés gyalogakác ( <i>Amorpha fruticosa</i> )	1
		közönséges selyemkóró ( <i>Asclepias syriaca</i> )	2
		süntök ( <i>Echinocystis lobata</i> )	1
		vadszőlő fajok ( <i>Parthenocissus sp.</i> )	1
		feketefenyő ( <i>Pinus nigra</i> )	1
		fehér akác ( <i>Robinia pseudoacacia</i> )	2
		bálványfa ( <i>Ailanthus altissima</i> )	1
		amerikai kőris ( <i>Fraxinus pennsylvanica</i> )	1
		25.	Merzse-mocsár természetvédelmi terület
magas aranyvessző ( <i>Solidago gigantea</i> )	4		
selyemkóró ( <i>Asclepias syriaca</i> )	4		
keskenylevelű ezüstfa ( <i>Elaeagnus angustifolia</i> )	2		
bálványfa ( <i>Ailanthus altissima</i> )	2		
zöld juhar ( <i>Acer negundo</i> )	3		
nyugati ostorfa ( <i>Celtis occidentalis</i> )	1		
amerikai kőris ( <i>Fraxinus pennsylvanica</i> )	1		
kései meggy ( <i>Prunus serotina</i> )	2		
fehér akác ( <i>Robinia pseudoacacia</i> )	3		
vörös tölgy ( <i>Quercus rubra L.</i> )	1		
26.	Péceli úti kert természetvédelmi terület	-	-
27.	Kis-Háros-sziget természetvédelmi terület	vadszőlő fajok ( <i>Parthenocissus sp.</i> )	3
		japán keserűfű ( <i>Fallopia sp.</i> )	2
		zöld juhar ( <i>Acer negundo</i> )	3
		adventív őszirozsa fajok ( <i>Aster sp.</i> )	3
		aranyvessző fajok ( <i>Solidago sp.</i> )	1
28.	Tétényi-fennsík természetvédelmi terület	bálványfa ( <i>Ailanthus altissima</i> )	1
		feketefenyő ( <i>Pinus nigra</i> ) telepítés	3
		keskenylevelű ezüstfa ( <i>Elaeagnus angustifolia</i> )	2
		közönséges orgona ( <i>Syringa vulgaris</i> )	1
29.	Soroksári Botanikus Kert természetvédelmi terület	kanadai aranyvessző ( <i>Solidago canadensis</i> )	1
		űrömlévelű parlagfű ( <i>Ambrosia artemisiifolia</i> )	1
		selyemkóró ( <i>Asclepias syriaca</i> )	1
30.	Bécsi kapu téri védett szőlőtöke	-	-
31.	Gazda utcai hársfa	-	-
32.	Kondor utcai libanoni cédrus	-	-
33.	Heinrich István utcai olimpiai emléktölgy	-	-
34.	Eötvös úti kocsánytalan tölgy	-	-



Sor-szám	Terület neve	A területen található özönnövények és egyéb tájidegen növényfajok neve	A fertőzöttség fokozata
35.	Felhő utcai hegyi mamutfenyő	-	-
36.	Mártonfa utcai eperfa	-	-
37.	Ráth György utcai platán	-	-
38.	Svájci úti bükk	-	-

## A fejezet hivatkozásai

1

[http://ec.europa.eu/environment/nature/info/pubs/docs/biogeos/Pannonian/KH7809609HUC\\_002.pdf](http://ec.europa.eu/environment/nature/info/pubs/docs/biogeos/Pannonian/KH7809609HUC_002.pdf) 4. oldal

<sup>2</sup> L.: Budapest Környezeti Állapotértékelése – 2014., (a továbbiakban: BpKÁÉ-2014.) Függelék I.1., 122. oldal

<sup>3</sup> <https://land.copernicus.eu/news/corine-land-cover-now-updated-for-the-2018-reference-year>

<sup>4</sup> Bajor Z. (2010): A természet(védelem) városi határai. Budapest: a székesfőváros történeti, művészeti és társadalmi képes folyóirata, 33(5): 7-9. oldal

<sup>5</sup> 1996. évi LIII. törvény a természet védelméről

<sup>6</sup> Tvt. 24. § (1) bekezdés b) pont

<sup>7</sup> [http://ec.europa.eu/environment/nature/info/pubs/docs/biogeos/Pannonian/KH7809609HUC\\_002.pdf](http://ec.europa.eu/environment/nature/info/pubs/docs/biogeos/Pannonian/KH7809609HUC_002.pdf) 12. oldal

<sup>8</sup> 275/2004. (X. 8.) Korm. rendelet az európai közösségi jelentőségű természetvédelmi rendeltetésű területekről

<sup>9</sup> a Gellérthegy Természetvédelmi Terület létesítéséről szóló 1/1997. (I. 8.) KTM r., a Budai Sas-hegy természetvédelmi terület védettségének fenntartásáról szóló 40/2007. (X. 18.) KvVM r., a Budapesti botanikus kert természetvédelmi terület védettségének fenntartásáról szóló 41/2007. (X. 18.) KvVM r., a Jókai-kert természetvédelmi terület védettségének fenntartásáról szóló 55/2007. (X. 18.) KvVM r., a Pálvölgyi-barlang felszíni védőterülete természetvédelmi terület védettségének fenntartásáról szóló 66/2007. (X. 18.) KvVM r., a Szemplőhegyi-barlang felszíni védőterülete természetvédelmi terület védettségének fenntartásáról szóló 74/2007. (X. 18.) KvVM r., a Budai Tájvédelmi Körzet védettségének fenntartásáról szóló 125/2007. (XII. 27.) KvVM r., a Háros-szigeti ártéri erdő természetvédelmi terület bővítéséről és természetvédelmi kezelési tervéről szóló 15/2009. (IX. 17.) KvVM r., a Tétényi-fennsík természetvédelmi terület létesítéséről szóló 129/2011. (XII. 21.) VM r., a Tamariskadomb természetvédelmi terület létesítéséről szóló 89/2012. (VIII. 28.) VM r., a Fővárosi Állat- és Növénykert természetvédelmi terület országos jelentőségű védett természeti területté történő nyilvánításáról szóló 125/2013. (XII. 17.) VM r., a földtani alapszelvények és földtani képződmények védetté nyilvánításáról és természetvédelmi kezelési tervéről szóló 55/2015. (IX. 18.) FM rendelet.

<sup>10</sup> a természet védelméről szóló 1996. évi LIII. törvény 23. § (2) bekezdés

<sup>11</sup> Vidékfejlesztési Értesítő LXII. évf. (2012.) 1. szám

<sup>12</sup> Duna-Ipoly Nemzeti Park Igazgatóság adatszolgáltatása Budapest Településszerkezeti Tervéhez, 2013.

<sup>13</sup> a barlangok nyilvántartásáról, a barlangok látogatásának és kutatásának egyes feltételeiről, valamint a barlangok kiépítéséről szóló 13/1998. (V.6.) KTM rendelet

<sup>14</sup> a barlangok felszíni védőövezetének kijelöléséről szóló 16/2009. (X. 8.) KvVM rendelet

<sup>15</sup> [http://www.termeszetvedelem.hu/index.php?pg=menu\\_543](http://www.termeszetvedelem.hu/index.php?pg=menu_543)

<sup>16</sup> A Normafa Park történelmi sportterületről szóló 2013. évi CXLVIII. törvény (a továbbiakban: Normafa törvény) 1. melléklete szerint

<sup>17</sup> Normafa törvény 3. § (1) bekezdés

<sup>18</sup> A környezetvédelmi és természetvédelmi hatósági és igazgatási feladatokat ellátó szervek kijelöléséről szóló 71/2015. (III. 30.) Korm. rendelet 24. és 37. §-ok, és az 1. melléklet II. pont, 5. alpont alapján

<sup>19</sup> 1996. évi LIII. törvény 24. § (1) bekezdés b) pontja

<sup>20</sup> 25/2013 (IV. 18.) Föv. Kgy. rendelet Budapest helyi jelentőségű védett természeti területeiről

<sup>21</sup> a fővárosi zöldfelületi rendszerbe tartozó zöldterületek és zöldfelületek védelméről, használatáról, fenntartásáról és fejlesztéséről szóló 10/2005. (III. 8.) Föv. Kgy. rendelet 2. § d) pontja és 8. § (1) bekezdése

<sup>22</sup> Budapest helyi jelentőségű védett természeti területeiről szóló 25/2013. (IV. 18.) Föv. Kgy. rendelet 5. §; továbbá a Természetvédelmi Őrszolgálat Szolgálati Szabályzatáról szóló 9/2000. (V. 19.) KöM rendelet 2. § (3) bekezdése és a Tvt. 36. § (2) bekezdése alapján

<sup>23</sup> Magyarország és egyes kiemelt térségeinek területrendezési tervéről szóló 2018. évi CXXXIX. törvény 25-27.§ és 43-44.§

<sup>24</sup> Kiss B., Lengyel G., Nagy Zs., Kárpáti Zs., (2013): A pettyesszárnyú muslica (*Drosophila suzukii*) első magyarországi előfordulása. Növényvédelem 49(3):97-99. o.

<sup>25</sup> Roques, A., Kenis M., Lees D., Lopez-Vaamonde, C., Rabitsch W., Raspules J.-Y. Roy, D.B. (2010): Alien terrestrial arthropods of Europe Pensoft, Szófia-Moszkva.

<sup>26</sup> a vadon élő állat- és növényfajok számára kereskedelmük szabályozása által biztosított védelemlől, 708/2007/EK rendelete (2007. június 11.) az idegen és nem honos fajoknak az akvakultúrában történő alkalmazásáról

<sup>27</sup> a kedvtelésből tartott állatok tartásáról és forgalmazásáról szóló 41/2010. (II. 26.) Korm. rendelet

<sup>28</sup> az állatkert és az állatotthon létesítésének, működésének és fenntartásának részletes szabályairól szóló 3/2001. (II. 23.) KöM-FVM-NKÖM-BM együttes rendelet, 1. § és 10. §

<sup>29</sup> 253/2004. (VIII. 31.) Korm. rendelet a fegyverekről és lőszerkekről, 36. §

<sup>30</sup> a fővárosi zöldfelületi rendszerbe tartozó zöldterületek és zöldfelületek védelméről, használatáról, fenntartásáról és fejlesztéséről szóló 10/2005. (III. 8.) Főv. Kgy. rendelet 2. § d) pontja és 8. § (1) bekezdése

<sup>31</sup> az épített környezet alakításáról és védelméről szóló 1997. évi LXXVIII. törvény

„2. § E törvény alkalmazásában:

17. *Önkormányzati településfejlesztési döntés: a települési érdekek érvényre juttatása céljából a település fejlődésének alapvető lehetőségeit és irányait meghatározó, a település természeti adottságaira, gazdasági, szociális-egészségügyi és pénzügyi szempontjaira épülő településfejlesztési elhatározás.*”

„3. § (1) *Az épített környezet alakítását és védelmét: [...] b) a jogszabályokban előírt [...] környezet- és természetvédelmi követelményekkel összhangban, [...] kell megvalósítani.*”

<sup>32</sup> 141/2021.(01.27.) Főv. Kgy. határozatával jóváhagyott Budapest 2021-2026 időszakra szóló Környezetvédelmi Programja

[https://budapest.hu/SiteAssets/Lapok/2020/budapest-kornyezetvedelmi-programja/Honlapra\\_BKP\\_2021\\_2026.pdf](https://budapest.hu/SiteAssets/Lapok/2020/budapest-kornyezetvedelmi-programja/Honlapra_BKP_2021_2026.pdf) 44. oldal, és

<https://einfoszab.budapest.hu/list/fovarosi-kozgyules-nyilvanos-ulesei?id=110289;type=3;parentid=12162;parenttype=2>

<sup>33</sup> 28/2015 (VI.17.) OGY határozattal elfogadott, a biológiai sokféleség megőrzésének 2015-2020 közötti időszakra szóló nemzeti stratégiája

<sup>34</sup> 664/2021. (III.31.) Főv. Kgy. határozattal elfogadott Radó Dezső Terv (Budapest Zöldinfrastruktúra Fejlesztési és Fenntartási Akcióterve), 2021

<sup>35</sup> 1255/2017.(VIII.30.) Főv. Kgy. határozatával jóváhagyott Budapest zöldfelületi rendszerének fejlesztési koncepciója

<sup>36</sup> <http://greenfo.hu/hirek/2015/12/15/tajidegen-teknosfajok-eltavolitasa-a-naplas-tobol>

<sup>37</sup> <http://budapest.hu/Lapok/2015/sikertermeszetvedelmi-akcio-a-naplas-to-teruleten.aspx>

<sup>38</sup> Budapest helyi jelentőségű védett természeti területeiről szóló 25/2013. (IV. 18.) Főv. Kgy. rendelet 5. §

<sup>39</sup> a természet védelméről szóló 1996. évi LIII. törvény 63. §; a 4/2000. (I. 21.) Korm. rendelet a természetvédelmi örökre, illetve őrszolgálatokra vonatkozó részletes szabályokról; a Természetvédelmi Őrszolgálat Szolgálati Szabályzatáról szóló 9/2000. (V. 19.) KöM rendelet

<sup>40</sup> A településképp védelméről szóló 2016. évi LXXIV. törvény

<sup>41</sup> Egyes kormányrendeleteknek a településképp védelmével és a településrendezéssel összefüggő módosításáról szóló 400/2016. (XII. 5.) Korm. rendelet

<sup>42</sup> 767/2013.(IV.24.) Főv. Kgy. határozatával jóváhagyott Budapest 2030 hosszú távú városfejlesztési koncepciója

<sup>43</sup> 160/2016.(II.17.) Főv. Kgy. határozatával jóváhagyott Budapest 2020 Integrált Településfejlesztési Stratégiája

<sup>44</sup> 1024/2017.(VI.21.) Főv.Kgy.határozat „Rákospatak és környezetének revitalizációja Megvalósíthatósági Tanulmány és Mesterterv” c. dokumentum elfogadásáról

<sup>45</sup> [http://www.eea.europa.eu/data-and-maps/figures/biogeographical-regions-in-europe-1/map\\_2-1\\_biogeographical-](http://www.eea.europa.eu/data-and-maps/figures/biogeographical-regions-in-europe-1/map_2-1_biogeographical-)

---

[regions.eps/Map%203.1%20Protected%20areas\\_biogeographical%20regions.eps.75  
dpi.png/download](#)